

OKRESNÝ ÚRAD KOŠICE-OKOLIE
POZEMKOVÝ A LESNÝ ODBOR
POZEMKOVÉ ODDELENIE

Hroncova 13, 041 70 Košice

**Záznam z pracovného stretnutia prípravného výboru JPÚ
v katastrálnom území Nižná Myšľa, lokalita Konopiská II.,
konaného dňa 21.07.2022 na obecnom úrade v Nižnej Myšli.**

Prítomní:

Ing. Nikola Šebešová
(OÚ-KS-PLO, vedúci projektu)

Mgr. Monika Boržíková
(OÚ-KS-PLO, ochrana PP)

Mgr. Ingrid Hanul'ová
(OÚ-KS-KO)

JUDr. Bohumil Hudák
(OÚ-KS-PLO)

Ing. Soňa Molčíková, PhD.
(Slovenský pozemkový fond)

Ing. Miroslav Sisák
(obec Nižná Myšľa)

Emil Doro
(zástupca žiadateľa)

Ing. Ján Kavulič
(geodet)

Bc. LUKÁŠ GARAY -SPF

Podpis:

[Handwritten signature]

Boržíková

[Handwritten signature]

[Handwritten signature]

[Handwritten signature]

[Handwritten signature]

[Handwritten signature]

[Handwritten signature]

[Handwritten signature]

[Handwritten signature]

[Handwritten signature]

[Handwritten signature]

Program rokovania:

1. Dôvody JPÚ
2. Obvod JPÚ Nižná Myšľa, lokalita Konopiská II
3. Diskusia



Správny orgán zvolal pracovné stretnutie prípravného výboru dňa 21.07.2022 o 10:00 hod. na obecnom úrade v Nižnej Myšli. Stretnutie sa uskutočnilo za účasti všetkých členov prípravného výboru a ďalších zúčastnených podľa prezenčnej listiny. Na pracovnom rokovaní zástupcovia správneho orgánu informovali prítomných ohľadom doterajších výsledkov a skutočností zistených v prípravnom konaní.

(Add 1) Zástupca obce Ing. Miroslav Sisák ako hlavné dôvody vykonania pozemkových úprav v navrhovanom obvode uviedol:

- potrebu majetkovoprávneho usporiadania pozemkového vlastníctva nachádzajúceho sa v obvode pozemkových úprav,
- potreba vybudovania cestnej komunikácie k pozemkom.

(Add 2) Vedúci projektu prítomných informoval, že pri určení hraníc obvodu pozemkových úprav podľa § 7 ods. 2 písm. b) zákona správny orgán postupoval podľa § 8c, preto navrhnutý obvod JPÚ Nižná Myšľa, lokalita Konopiská II. nemusí byť v súlade s platnou územnoplánovacou dokumentáciou obce, a to tak ako bol navrhnutý v žiadosti, ktorá bola doručená tunajšiemu správne mu orgánu dňa 07.03.2022. Výmera obvodu je 11,8332 ha. Prítomní nemali žiadne námietky voči stanovenému obvodu.

(Add 3) V rámci objasnenia dôvodov, naliehavosti a účelnosti vykonania pozemkových úprav v navrhovanom obvode bola otvorená diskusia s členmi prípravného výboru.

UZNESENIE

Členovia prípravného výboru zobrali uvedené skutočnosti na vedomie, neboli voči prejednaným veciam podané žiadne výhrady.

Členovia prípravného výboru boli oboznámení s výmerou v navrhovanom obvode JPÚ v časti k. ú. Nižná Myšľa, lokalita Konopiská II., a to 11,8332 ha.

Prítomní boli podľa prezenčnej listiny.

Zástupcovia správneho orgánu s členmi prípravného výboru a ďalšími prítomnými sa dohodli, o zaslaní návratiek záujmu s JPÚ v časti katastrálneho územia Nižná Myšľa, lokalita Konopiská II. Na základe ďalších zistených skutočností bude opäť zvolané pracovné stretnutie.

.....
podpis zástupcu obce

Zapísal: Ing. Nikola Šebešová

Dňa: 21.07.2022




Okresný úrad Košice-okolie
Pozemkový a lesný odbor
Hroncová 13, 040 01 Košice
-1-

Obvod "Jednoduchých pozemkových úprav Nižná Myšľa-lokalita Konopiská II"

výmera obvodu JPÚ – 11,8332 ha



Legenda:

-  hranica obvodu projektu JPÚ
-  hranice parciel registra E
-  hranice parciel registra C

