

OKRESNÝ ÚRAD KOŠICE-OKOLIE
POZEMKOVÝ A LESNÝ ODBOR
POZEMKOVÉ ODDELENIE

Hroncova 13, 041 70 Košice

**Záznam z pracovného stretnutia prípravného výboru JPÚ
v katastrálnom území Nižná Myšľa, lokalita Konopiská I.,
konaného dňa 21.07.2022 na obecnom úrade v Nižnej Myšli.**

Prítomní:

Ing. Nikola Šebešová
(OÚ-KS-PLO, vedúci projektu)

Mgr. Monika Boržiková
(OÚ-KS-PLO, ochrana PP)

Mgr. Ingrid Hanul'ová
(OÚ-KS-KO)

JUDr. Bohumil Hudák
(OÚ-KS-PLO)

Ing. Soňa Molčíková, PhD.
(Slovenský pozemkový fond)

Ing. Miroslav Sisák
(obec Nižná Myšľa)

Emil Doro
(zástupca žiadateľa)

Ing. Ján Kavulič
(geodet)

Bc. LUKÁŠ GARAY VAB SPF

Podpis:

.....
.....
.....
.....
.....
.....
.....
.....
.....
.....

Program rokovania:

1. Dôvody JPÚ
2. Územný plán obce Nižná Myšľa
3. Obvod JPÚ Nižná Myšľa, lokalita Konopiská I
4. Diskusia



Správny orgán zvolal pracovné stretnutie prípravného výboru dňa 21.07.2022 o 10:00 hod. na obecnom úrade v Nižnej Myšli. Stretnutie sa uskutočnilo za účasti všetkých členov prípravného výboru a ďalších zúčastnených podľa prezenčnej listiny. Na pracovnom rokovaní zástupcovia správneho orgánu informovali prítomných ohľadom doterajších výsledkov a skutočností zistených v prípravnom konaní.

(Add 1) Zástupca obce Ing. Miroslav Sisák ako hlavné dôvody vykonania pozemkových úprav v navrhovanom obvode uviedol:

- potrebu majetkovoprávneho usporiadania pozemkového vlastníctva nachádzajúceho sa v obvode pozemkových úprav,
- potreba vybudovania cestnej komunikácie k pozemkom.

(Add 2) Zástupca obce potvrdil že obvod JPÚ Nižná Myšľa, lokalita Konopiská I. je v súlade s územným plánom obce. Územný plán bol aktualizovaný v apríli 2016.

(Add 3) Vedúci projektu prítomných informoval, že pri určení hraníc obvodu pozemkových úprav podľa § 7 ods. 2 písm. b) zákona správny orgán postupoval podľa § 8d ods. 2 zákona, preto navrhnutý obvod JPÚ Nižná Myšľa, lokalita Konopiská I. musí byť v súlade s platnou územnoplánovacou dokumentáciou obce, tak ako bol navrhnutý v žiadosti, ktorá bola doručená tunajšiemu správne mu orgánu dňa 07.03.2022. Výmera obvodu je 4,7378 ha. Prítomní nemali žiadne námietky voči stanovenému obvodu.

(Add 4) V rámci objasnenia dôvodov, naliehavosti a účelnosti vykonania pozemkových úprav v navrhovanom obvode bola otvorená diskusia s členmi prípravného výboru.

UZNESENIE

Členovia prípravného výboru zobrali uvedené skutočnosti na vedomie, neboli voči prejednaným veciam podané žiadne výhrady.

Členovia prípravného výboru boli oboznámení s výmerou v navrhovanom obvode JPÚ v časti k. ú. Nižná Myšľa, lokalita Konopiská I., a to 4,7378 ha.

Prítomní boli podľa prezenčnej listiny.

Zástupcovia správneho orgánu s členmi prípravného výboru a ďalšími prítomnými sa dohodli, o zaslaní návratiek záujmu s JPÚ v časti katastrálneho územia Nižná Myšľa, lokalita Konopiská I. Na základe ďalších zistených skutočností bude opäť zvolané pracovné stretnutie.

.....
podpis zástupcu obce

Zapísal: Ing. Nikola Šebešová




Dňa: 21.07.2022

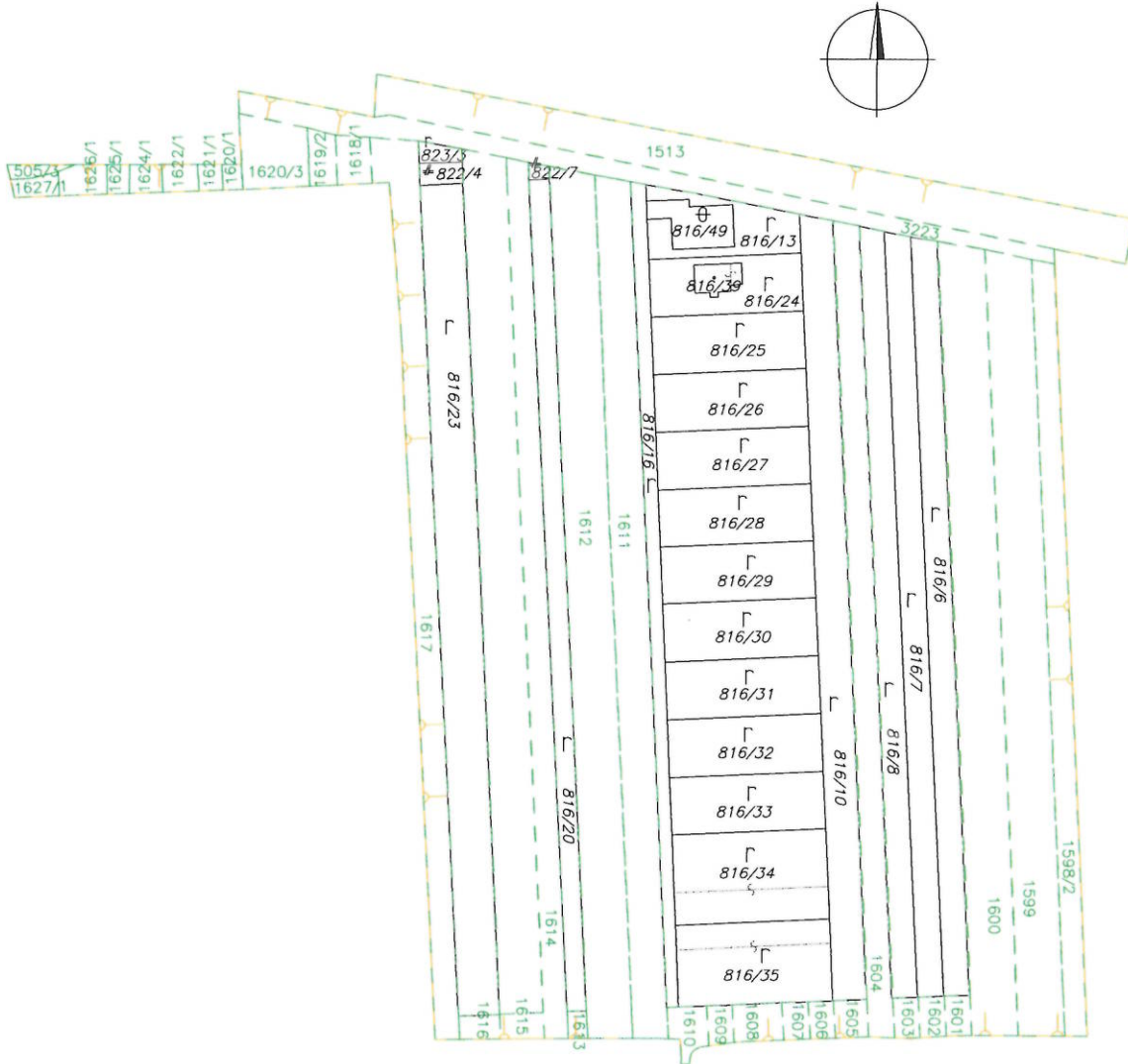
Okresný úrad Košice-okolie
Pozemkový a lesný odbor
Hroncová 13, 040 01 Košice
-1-

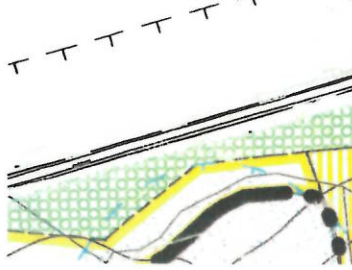
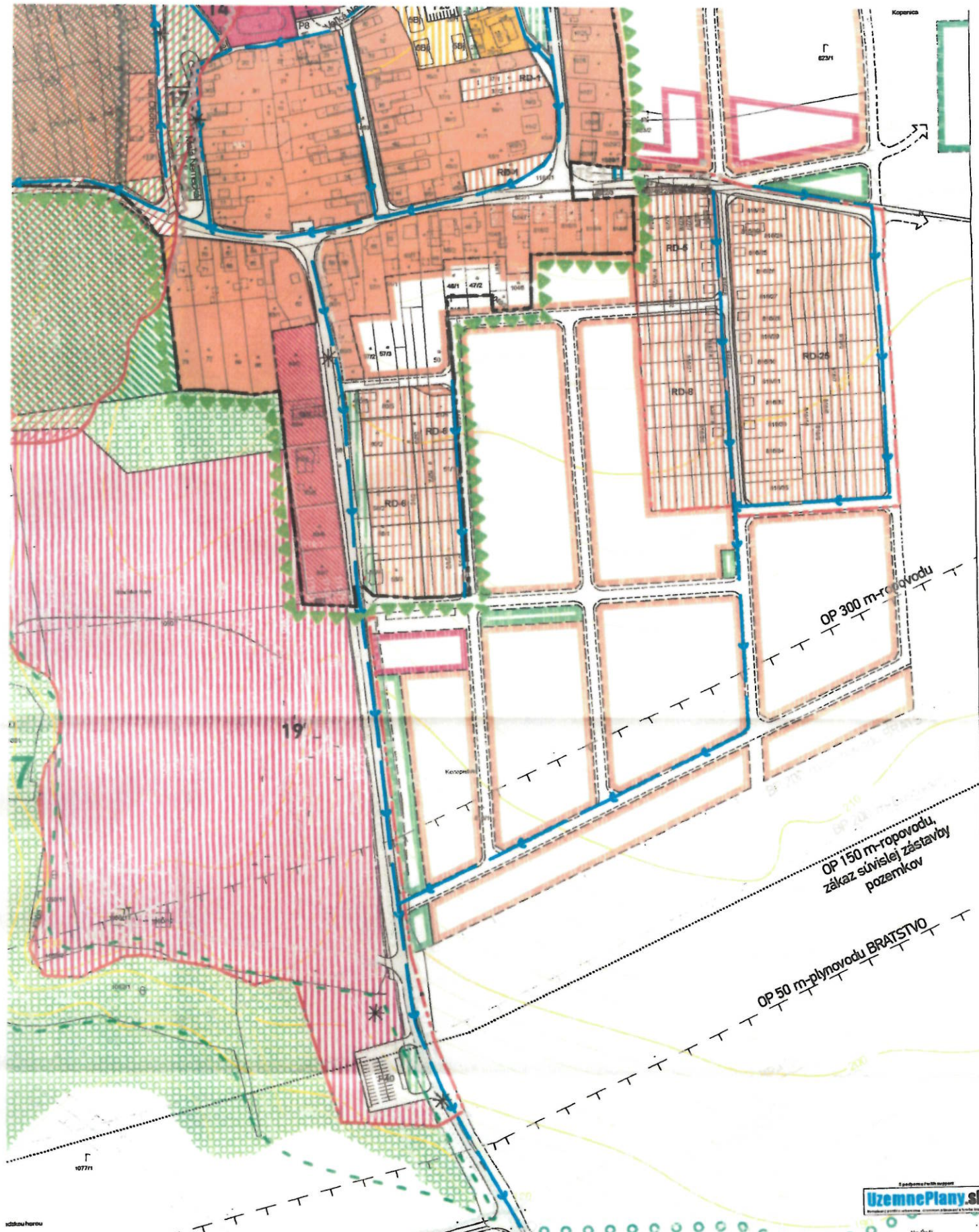
Obvod "Jednoduchých pozemkových úprav Nižná Myšľa – lokalita Konopiská I"

výmera obvodu JPÚ – 4,7378 ha

Legenda:

-  hranica obvodu projektu JPÚ
-  hranice parciel registra E
-  hranice parciel registra C





názov dokumentácie

NIŽNÁ MYŠĽA

ÚZEMNÝ PLÁN OBCE - Zmeny a doplnky 01

okres
kraj
obstarávateľ
hlavný riešiteľ

Košice - okolie
Košický
Obec Nižná Myšľa
Ing.arch. Dušan BURÁK, CSc.

OP 150 m-rotopvodu,
zákaz súvislej zástavby
pozemkov

OP 50 m-plynovodu BRATSTVO

UzemnePlany.sk

atrium
ARCHITEKTI
Mlynská 27, 040 01 Košice
T/F: +421 55 62 315 87
architekti@atriumstudio.sk
www.atriumstudio.sk

dátum apríl 2016